



Born, 19. August 2020

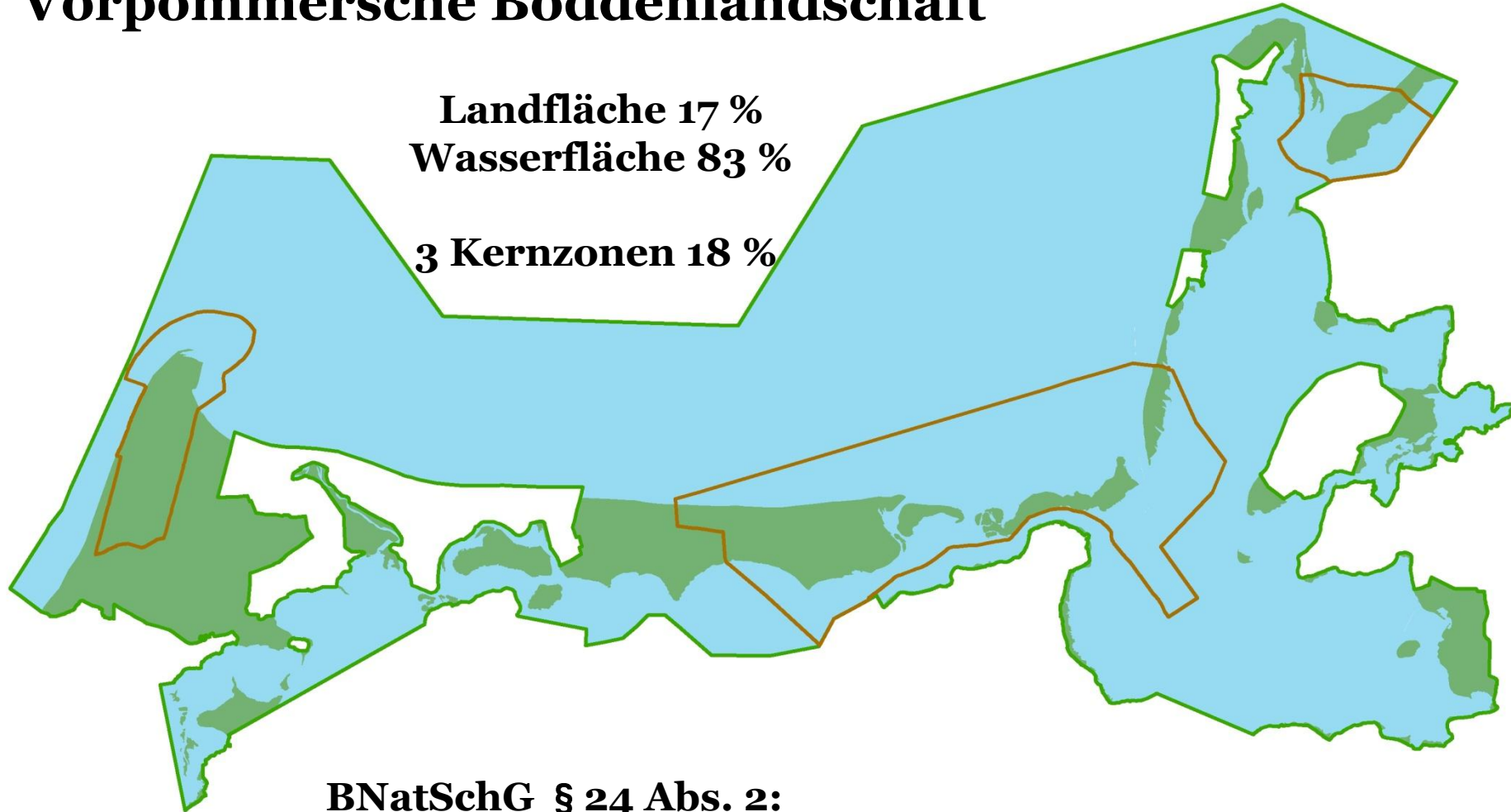
# Zonierung im Nationalpark Vorpommersche Boddenlandschaft und nutzungsfreie Gewässerfläche

Nationalpark  
Vorpommersche  
Boddenlandschaft



# Nationalpark Vorpommersche Boddenlandschaft

Landfläche 17 %  
Wasserfläche 83 %  
3 Kernzonen 18 %



## **BNatSchG § 24 Abs. 2:**

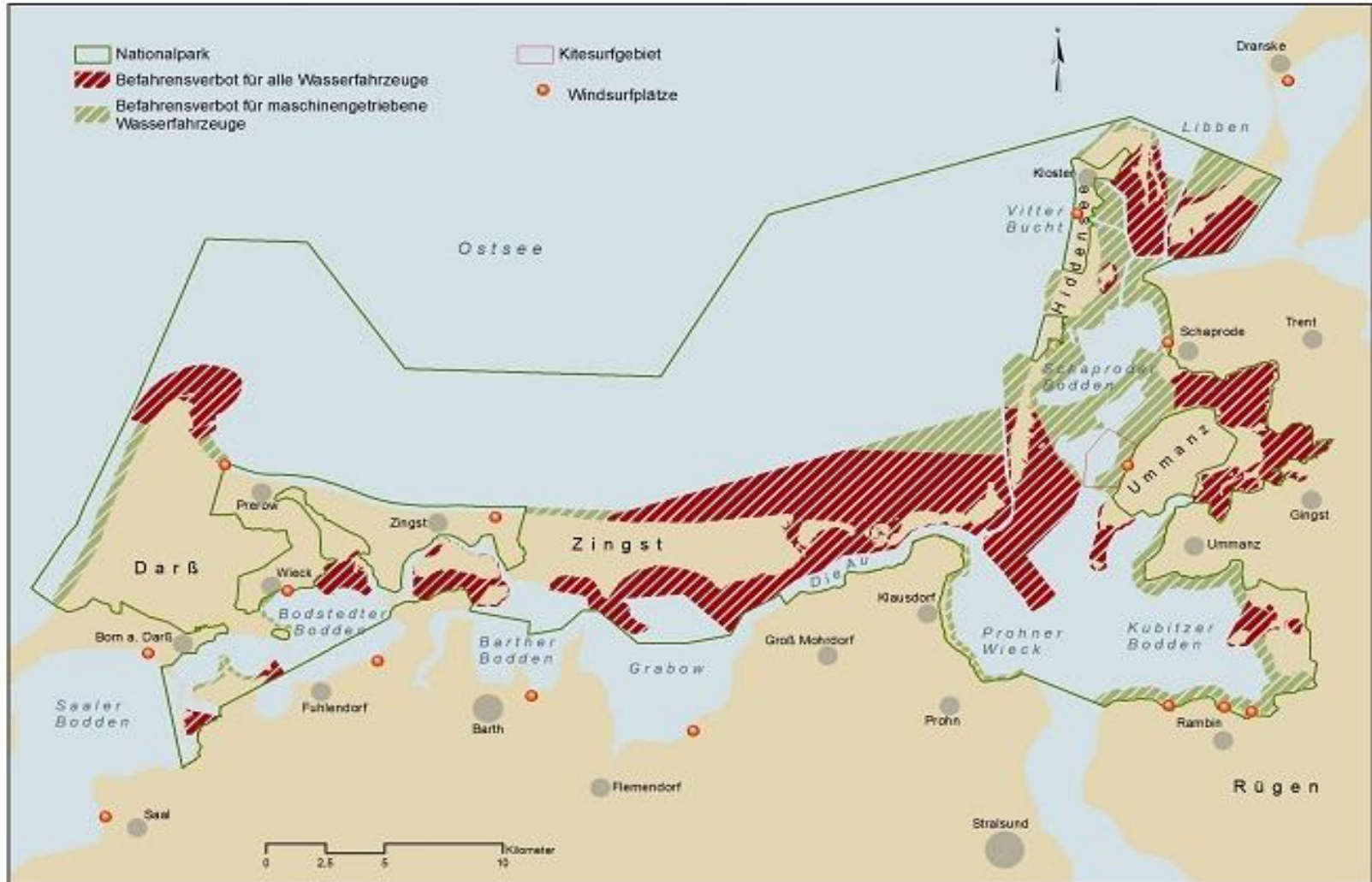
Nationalparke haben zum Ziel, in einem überwiegenden Teil ihres Gebiets den möglichst ungestörten Ablauf der Naturvorgänge in ihrer natürlichen Dynamik zu gewährleisten.

# **Landesraumentwicklungsprogramm Mecklenburg-Vorpommern**

**Schutzziele des Nationalparks haben Eingang in die Raumordnungsplanung des Landes gefunden.  
Der Nationalpark ist mit allen Flächen der Ostsee und der Bodden Vorrangraum für Naturschutz und Landschaftspflege.**

- keine marinen Sandentnahmen**
- kein Abbau von Kohlenstoffen**
- keine Windkraftanlagen**

# Befahrensregelung für die Bundeswasserstraßen im Nationalpark Vorpommersche Boddenlandschaft



# Fischerei im Nationalpark

## Rechtlicher Rahmen

→ ausgenommen vom Störungs- & Tötungsverbot der NLP-Verordnung ist

*„die stille Fischerei in der Schutzzone II und gegebenenfalls weitere fischereiliche Maßnahmen mit Genehmigung des Nationalparkamtes“*

d.h. keine Registrierung bzw. Daten zum Umfang der Fischerei in SZ II, jedoch begrenzt auf „stille Fischerei“

→ Kernzonenfischerei über NLP-Fisch-VO

*„Die Genehmigung ist zu erteilen, wenn der Antragsteller im Jahr vor Antragstellung in der Schutzzone I als Haupterwerbsfischer tätig war und das Einvernehmen nach Absatz 3 hergestellt ist.“*

d.h. Genehmigung durch LALLF im Einvernehmen mit NPA VP

# Bug-Libben

## Legende

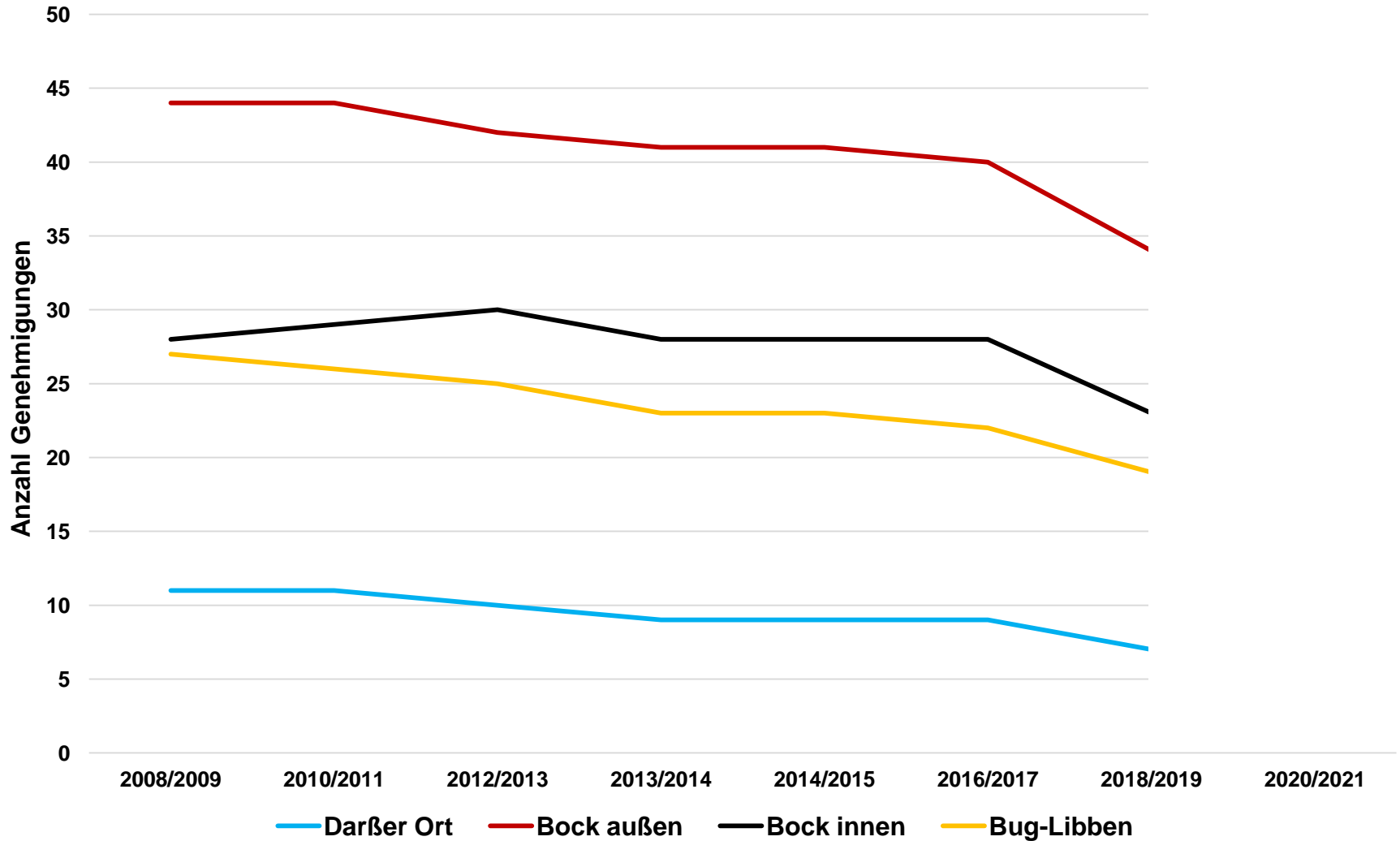
-  Kernzone
-  Land
-  Wasser
-  Fischschonbezirk
-  Flachwasser der Kernzone

# Darßer Ort

# Bock (a)

# Bock (i)

## Genehmigungen\* nach § 2 Nationalpark-Fischerei-VO



\* Fischer haben meist Genehmigung für mehrere Kernzonen





# Zielstellung Nationalparkamt

- Priorität: Kernzonen nutzungsfrei
- Umsetzung der Vorgaben nach Bundesnaturschutzgesetz (>50% natürliche Entwicklung) auch in Schutzzone II





Danke für Ihr Interesse an der  
Entwicklung unseres Nationalparks!

Nationalpark  
Vorpommersche  
Boddenlandschaft

